



顏思齊開拓臺灣史略 (2)

八十二世 顏嘉德

6. 兩岸共同祭祖

民國一百年三月初，接到武勝、四川二位會長函知，往嘉義水上與閩、粵、金、臺灣水上鄉公所，共同祭拜開台王顏思齊公活動。同時福建建春宗長也以電話交待，將尋顏思齊墓園的情形寫一篇報導，並限定三月三十日交卷。我以這一類文章，已經有很多宗長寫過了相拒，但是建春宗親以「各人寫法不同」為由，只好遵照交待，以「開台王思齊公行誼」為題寫了：重印在後面附錄，煩請指正。

這次共同祭拜開台王的活動，進行並不順利，因顏思齊公墓園，是軍事區，軍方限制中國人士進入，這則新聞是自由時報的報導，請看：

法人顏榮公、興孝基金會
台灣顏氏總會 函

地址：10190台北市新東街37號
聯絡人：顏武勝 3733-2626
顏嘉美 0933-401-192

受文者：顏榮公、興孝會董監事
台灣總會 理監事

發文日期：中華民國100年3月4日
發文字號：(100)法顏聯字第002號
類別：普通信件
密等及解密條件或解密期限：普通
附件：如說明

主旨：為本三單位將於三月三十日籌組前往嘉義水上鄉與閩、金、台宗親及水上鄉公所共同祭拜開台王顏思齊活動，屆時請共襄盛舉參與祭典活動。

說明：

- 一、此次由泉州顏文清會長主辦活動約130餘人，由閩、金、台及水上鄉公所共同為開台王顏思齊舉行祭拜大典活動，並敦請宗祖顏秉剛（山東）擔任名譽主任。
- 二、此次閩、金、台宗親來台行程，將於3/27由廈門→金門→台北至4/1由高雄→金門→返廈門，並君子協定將不勞台方宗親之困擾為原則。
- 三、三月三十日(三)上午於嘉義水上鄉，宗親活動並祭拜顏思齊下午參觀北港開台王登陸紀念碑及新港鄉「思齊閣」、「奉天宮」等。
- 四、經費分擔每參加者新台幣貳仟元（車費、早、中、晚餐、祭拜用品）不足之數由三會貼補。
- 五、出發時間及地點，第一站於3/30(三)早上5:30基隆南港路口出發，第二站早上6:00在松山基隆臨松山高中集合。

※凡參加者請報身分證字號及生日(辦理保險之用)

會長：顏武勝、顏四川

〔報載〕兩岸顏氏宗親打算在清明節期間，前往位於軍事管制區內的水上鄉顏思齊墓園共祭，但因顏墓旁就是靶場，軍方以國防機密為由，不開放中國籍人士進入，公所溝通也吃了閉門羹。

水上鄉長王啟澧說，國家安全也要考量，不勉強；顏氏公會理事顏榮德表示，將再設法協調。

嘉義縣水上鄉南鄉村偏僻的山坡，有座被譽為「開台王」的顏思齊墓園，因為位於軍方南測中心靶場的背坡，屬於軍方管制區，需經申請才能進入，清明節期間，軍方開放供地方人士前往祭拜。

去年四月及十月，中國廈門顏氏宗親會成員在台灣顏氏公會居中牽線下，二次低調造訪顏墓，且廈門顏氏宗親會堅信，顏思齊是福建廈門海澄人。

為了替墓園「正身」，兩岸顏氏宗親決定今年清明節舉辦「閩台顏氏宗親會共祭開台先驅顏思齊」活動，前往墓園共祭，緬懷先祖。

水上公所已接獲廈門顏氏宗親會所提企劃書，將於本月三十日上午到墓園祭拜，下午舉辦顏思齊史蹟研討會，但軍方以墓園位於靶場管制區內，且有演習為由，不同意中國籍人士進入。

公所透過管道與軍方協調，軍方仍明確回覆，中國人不能放行；公所人員研判，應與最近爆發多起「共諜案」有關，軍方不敢掉以輕心。鄉長王啟澧說，兩岸顏氏宗親交流祭祖是好事，但國防機密安全也不能忽視，公所不會勉強，地方人士仍將前往祭拜。

以上摘自自由時報記者吳世聰撰文

基於上述情形，共同祭拜活動不致遲滯，立法委員顏清標宗長及彰化北斗顏氏宗親會會長顏榮與軍方再連絡，結果以臺灣顏氏宗親會名義，按照預定程序完成活動。（請看下列中國時報雲嘉南地區新聞）

台閩粵 200 餘同宗 赴開台王墓園、 顏厝寮等地謁祖祭拜 感念 387 年前先祖顏思齊的豐功偉業

【報載】據嘉義縣府六十九年所立碑資料顯示，出身福建漳州海澄縣的顏思齊，一六二四年與鄭芝龍等人率領十三義船，從日本渡海來台，自北港登陸後至新港定居，由於開墾有功，加上成功鎮輔土番，儘管一六二五年便因行獵病逝，後人仍尊稱「開台王」，並在牛稠埔闢建墓園。

水上鄉長王啟澧表示，三月初經台灣顏氏總會轉知，有近兩百位閩台顏氏後代，欲利用清明掃墓前夕至顏思齊墓前上香祭拜，由於該墓園目前劃歸在國軍南測中心訓練基地內，經多番折衝，一行人昨日順利通過管制區，入內緬懷先祖。

廣東連平顏氏宗親會副會長顏煥仁表示，以往也曾率團前來祭祖，但今年規模特別龐大，此番心情相當激動，上百位來自廈門清礁的顏氏後代，統一穿著印有「同根同源，宗誼永存」背心，強調看到台灣的進步，就不能忘記顏思齊做為先行者的貢獻。

眾人循古禮祭祖完畢後，續行前往水上鄉「璿宿上天宮」，由兩岸專家學者召開「閩台顏思齊史蹟研討會」；下午四點許，一行人抵達雲林縣水林鄉顏厝寮，參訪當年顏思齊開台初時，在此設置的各種設施建設。

水林鄉公所人員向對岸民眾解釋，顏思齊當時在台設「十寨」，水林顏厝寮為主寨，因聚落全為漳州顏姓人，因此稱為「顏厝寮」。為了防範盜賊入侵，「顏厝寮」的房舍呈馬蹄形，易守難攻，獨特的屋舍結構，反映當時的歷史背景。

隨後一行人驅車前往北港鎮「顏思齊開台登陸紀念碑」，眾人紛紛拍照留念，同時研究碑文內容，對於紀念碑成了圓環，與大眾生活相互結合，感到很有意思，最後帶著滿滿的思古幽情、踏上歸途。

7. 臺灣各界祭拜開台王

139

臺灣各界及顏氏宗親，對開台王思齊公都很崇拜，每年都有顏氏宗親及民間人士前往祭拜。

1. 民國五十四年思齊公來台登陸日，就有百十人去嘉義祭拜。



二百多位來自對岸廣東與福建的顏氏後代子孫，跨海來台，前往水上鄉「開台王顏思齊墓園」尋根祭祖盛況。



懷念開台先賢顏思齊，民國五十四年，全省顏氏宗親會參拜位於嘉義縣水上鄉尖山頂的顏思齊墓。



慶祝思齊閣懷笨樓落成，同時舉行祭拜媽祖典禮，
致祭人員穿古代禮服，提爐迎神 5 上香三獻。

2. 民國五十五年於五月十三日：整修開台媽祖廟同時，在廟的左、右增建五層樓高的思齊閣與懷笨樓，在慶祝落成的同時舉行祭拜媽祖典禮，致祭人員身穿古代禮服，提燈迎神，上香三獻，正在興高采烈的時候，嚴家淦副總統贈送的「開台媽祖」橫匾、送到媽祖宮的山川門，參加這次盛典的信徒，為之雀躍非常。

3. 民國六十五年二月十八（農曆正月十九）日臺灣顏氏宗親代表，會同嘉義縣縣長陳嘉雄先生一行五十餘人，去思齊公墓園上香祭拜。

8. 笨港

141

提起笨港，在本文中佔有重要的篇幅，因為他與思齊公有不可分開的關係。

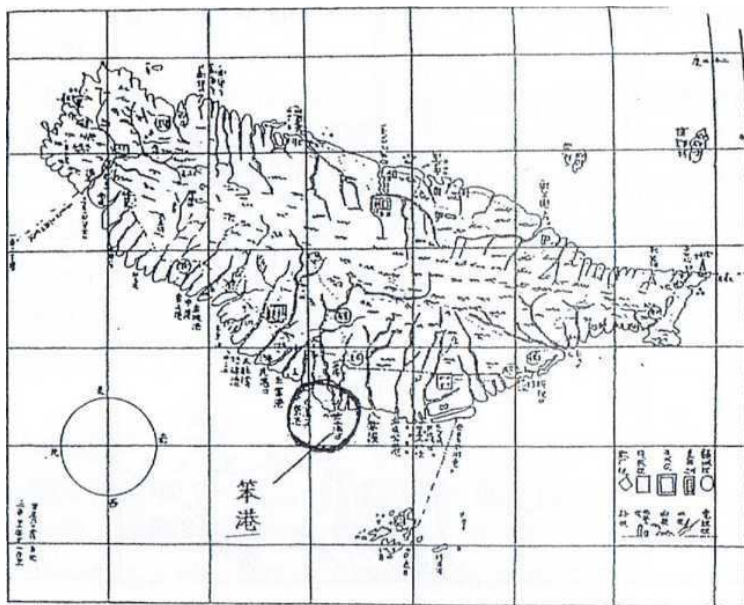
因此，本文整個脈絡都是以思齊公為金經，以笨港為緯，以各時期活動為內容，以公園元及各朝代背景穿插其中，自明朝末年開始，到臺灣建省為重點，在這幾百年中雖然有荷蘭、西班牙及日本在臺灣活動，但都為時短暫，唯思齊公在臺灣的作為及其逝世後的延續，都是可圈可點的歷史經緯，為便於參閱，分段敘述，特先予奉告。

思齊公率眾兄弟來臺灣登陸笨港，笨港在哪裡？其發展如何？這是要先說清楚的，正因為我們都沒有參加400年前的事，所以要先瞭解思齊公在臺灣的奮鬥史，就需收蒐集有關工具書，把各朝代，各個人寫的資料加以綜合整理，就可以得到一個梗概，以下就把研究的結果分段簡述如次，如有訛記或遺漏，請指教。

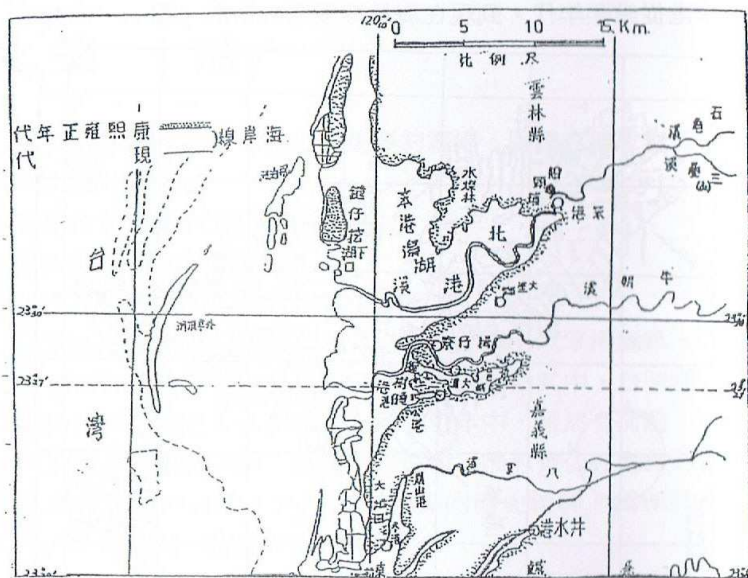
一、笨港的位置

康熙二十四年（一六八五）蔣毓英著，臺灣府志諸羅縣水道一文記載，一曰三疊溪，二曰石龜溪，二者之水流至笨港入海口，這幾句話有三個意義，一是笨港溪水的源頭，二是笨港溪流的路線，三是笨港溪出海的港口，現在根據洪敏麟的編臺灣文獻，二十三卷二期中，其發表笨港知之地理變遷一文，很明顯看出笨港從康熙年代，到現在海岸線變動的情形。（圖一、圖二）

光緒十一年（一八八五）全臺灣前後山總圖，笨港與笨港口位置，是在臺灣西海岸中心點偏南，為便於說明這個中心點的位置，從遠處說：它介於雲林與嘉義縣之間。從近處看：他在雲林水燦林之東，在船頭鋪之南，再嘉義牛稠溪之北，西連臺灣海岸，接近外傘頂州，便是。



圖一：光緒十一年（1885）全台灣前後山總圖——笨港與笨港口位置。



圖二：資料來源：洪敏麟，笨港之地理變遷，
 台灣文獻二十三卷二期。

這個水燦林，可以說是笨港地區的地標，他的名字最熟，笨港從史書記載，是在水燦林之東，而水燦林這個地方，是個地勢低窪，雜草叢生，游沙沼澤，通生水燦草。水燦草的長像，是平埔地面，有如氈毯，臨風娠媛，楚楚可愛，當地人命名為水漆林。按水漆草生於海泥之上，葉有毛，觸身會紅、痛、腫、癢。別名叫咬人狗。（燦與漆同用）。

初歸諸羅縣，光緒年間改隸雲林。日據時期（民國九年）大正九年改為台中縣，同時水燦林改為水林，之後迭有變更。光復初屬台南元長鄉，以後改歸雲林縣水林鄉。

二、笨港的名字

關於這一項，有多種說法，請看：

1. 笨的意思：指草類叢生茂長的地方。
2. 笨港：寓意船，竹筏多，人也多之處。
3. 笨港：即土番稱笨港溪北岸竹筏停靠的地方。
4. 笨港是土番稱北港的諧音。
5. 笨港，據曾仁說笨港與堆集的沙丘有關，稱笨沙之港，演變到笨港。

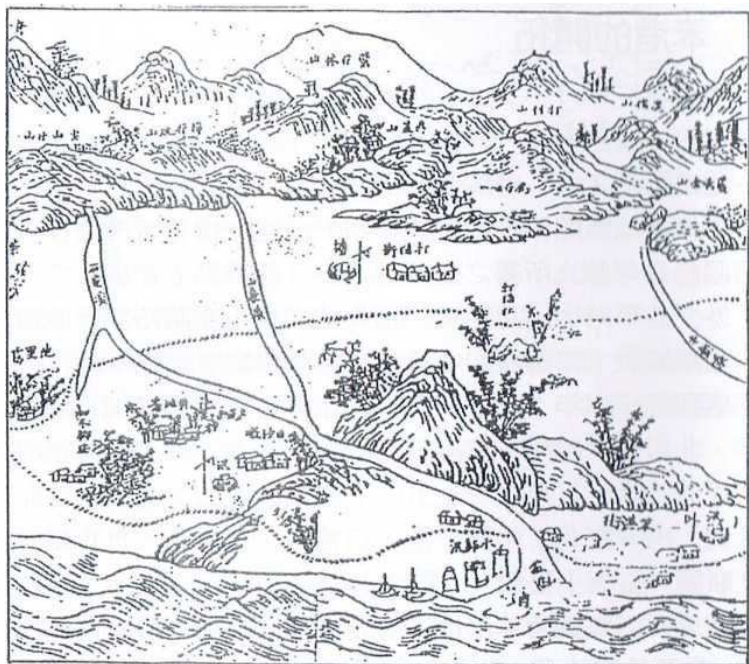
總之，笨港名字第一次出現在文獻上，是康熙二十四年（一六八五）蔣毓英著，臺灣府志中，水文記載開始使用，它自明天啓元年或天啓四年（因思齊公來台登陸的時間，史書上記載不一有一六二一年也有一六二四年），就前者一六二一至一六八五年，乾隆二十四年，已傳說六十四年了，所以對上述笨港名字不一的傳說，除仍待考證外，只有隨眾人的口傳而聽之，與多種文獻的記載而信之了。

144 三、笨港的開拓

明天啓元年（一六二一）顏思齊、鄭芝龍率眾入笨港，旋築寨以居，鎮撫土番，督導所部耕獵。漳、泉之民投附者三千餘人，此開拓之始，也漢人開拓臺灣之最早記錄。

古笨港地區開拓既早，其街市形成也在清領臺灣之後，首任諸羅縣長季麒光所纂之臺灣郡志稿（諸羅縣志初稿）中，即有「外九莊笨港街」之記載，惜年代久遠，當時拓墾及開發史料，文獻無徵，直至康熙中葉後，始見諸文字記錄。

康熙五十六年（一七一七）諸羅縣志載，笨港街在笨港溪南岸，北岸有水師汛。乾隆二十九年（一七六四）續修臺灣府志，係於乾隆十五年（一七五〇）笨港溪改道後完成，據記載 笨港街：港分南北，中隔一溪，曰南街，曰北街，舟車輻轉，百貨駢闐，俗稱小臺灣。（圖三）



圖三：康熙五十六年，「諸羅縣志」山川總圖，笨港街在笨港溪南。

顏思齊拓墾臺灣笨港地區，召來者自以顏、鄭之同鄉故舊為主。當時地廣人稀，能和平相處，及至大量移民，因爭地奪水，磨擦時起，至乾隆四十七年（一七八二）笨港地方發生漳、泉大械鬥。多數漳人遷往東方之麻園寮（今嘉義縣新港鄉）麻園寮頓成新街。至嘉慶二年四年及八年再連二次大洪水，笨港溪南移加速，笨港南街紛紛遷出。道光三年笨港地方（一八五〇）原笨港地區漳、泉再發生械鬥、笨港街漳民，幾全遷往新港，因此北港幾乎全泉籍移民，今古老街道中，仍可見「泉記」市招。

在嘉慶八年後，南街漳民紛遷麻園寮新街，新街口成笨港新南街主體。咸豐七年（一八五七）北港溪往彌陀寺（小西天）東南方潰決改道，將南街截斷新南港及舊南港。而北街於同治間稱北港街，至清末迄日據未變，光復後稱北港鎮。原南街雖有新、舊之分，日據時期河道日趨南移，陸續崩毀，曾有遷村之舉。古笨港今已成有名無所在，而以今北港代之。雲林採訪冊謂，北港即笨港，以歷史證之，並無不當。



縣丞署（於民國93年修復完成）

146 四、笨港的發展

顏思齊在雲林、嘉義等地拓墾。對臺灣爾後農業技術的推廣和發展，建立了相當大的汗馬功勞。時至今天，已有三百九十年，各地方仍留有許多古蹟。

康熙二十六年（一六八五）蔣毓英著臺灣府志，距顏思齊登陸臺灣已有六十一年，可是他在臺灣府志的笨港一條中，只記載了水源，溪流及出海口，沒提人口及建築，很顯然的，這時笨港沒有建成街道與集鎮。

康熙三十三年（一六九四）高拱乾在前書的九年後著臺灣府志，也沒有提到笨港的人口及建設。

康熙五十六年（一七一七）距顏思齊來臺灣九十三年，周鐘埴著諸羅縣志「山川總圖」的一條中，在笨港溪南岸，就有村落，街及人口了。笨港街的發展，向北有溪水阻礙，不能通行。向南交通便利，發展容易，商賈自然雲集，房舍應乎人口增加的需要增建，有南街，北街甚至有前街、後街之分。

由於笨港南岸開發快速，人口增加、商業發達、舟船亦多，以致南北雜貨，多在這裡裝卸集散，成為臺灣西部，近海的新市鎮，以笨港最大，還在這個出海口建有公館、驛館供行人住宿，笨港北岸是水燦林，近海邊的沼澤地，只有軍方設置個配有八名士兵的「水師汛」哨所，以維護港口及海防的安全。

雍正九年（一七三一）福建總督劉世明奏臺灣事，謂「諸羅縣笨港地，煙戶繁多，姦良莫辨，請添縣丞一員，令其督巡緝」。清廷准奏，設諸羅丞署於笨港南街磚仔舖。

雍正十二年（一七三四）丞署移到板頭厝，即今日新港鄉的板頭厝。同時，在嘉義縣志卷七「兵防水師一條中」記載：「笨港地方廣闊，港內紆迴，縣治北方扼要之地，添兵八十，哨船一艘」，都奉批准。

笨港縣署成立後，注意笨港溪北岸的發展，開始建設街道，聚落於是形成，在笨港溪北岸，街名便稱笨新北街，此時在笨港溪兩岸都有街市，為了街名不致混淆，將南岸街名改稱南街或舊街，古笨港新北街的位置，就是今天北港鎮的新街，華勝街和新街里一帶。

乾隆二十五年（一七六〇年）諸羅縣縣長余文績編臺灣府志記載，笨港街距諸羅三十里，南屬打貓堡開發重點，北屬大樟榔堡，港分南北，中隔一溪，溪架便橋，以利於行。溪南曰南街（舊街）：北曰北街（新街），這裡指舊街，是笨港溪南岸先建的，又稱笨新南街。新街：是指溪的北岸後建的，又稱笨新北街。南北街因為有橋樑連接成一體，以致笨港溪成為一個完整的集市。此後又有漢人在這裡登陸，深入內陸開拓，也常來笨港購買日用品，內陸農產品，原住民的鹿皮。多到這裡交易，笨港成為僅次於承天府（台南）的新集鎮。

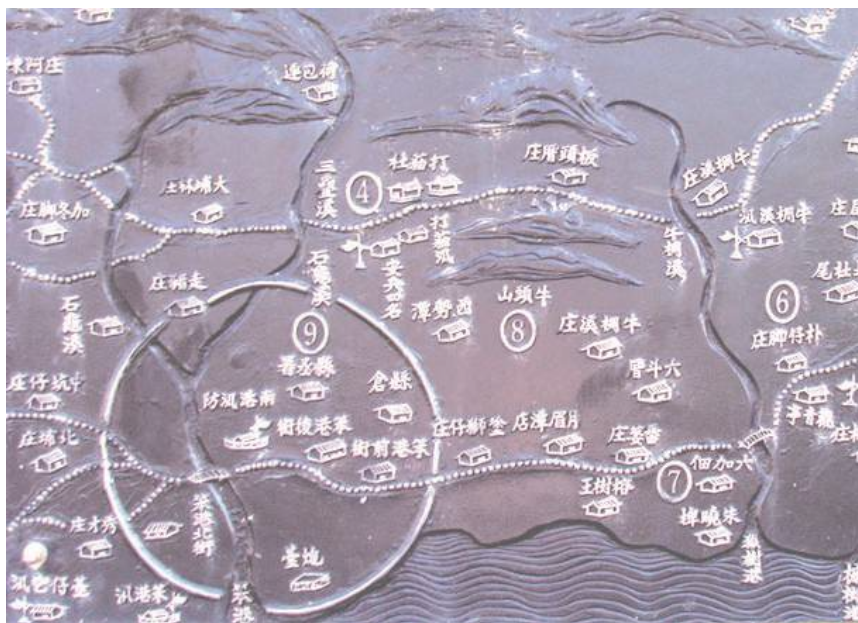
乾隆六年劉良璧著笨港志，說笨港有倉庫六十九間，到乾隆二十五年余文儀著臺灣府志，說笨港倉庫增加到一〇九間。由此也可看出其發展快速之一斑。至於倉庫有多大能儲存多少物資，並沒有說清楚。

笨港，從思齊公開拓前的不毛之地，演進到今日成為臺灣西海岸最大的港灣，是漳、泉墾民大量進入臺灣，所做的最大貢獻。它不但使笨港成為沿海大集鎮，也為唐山過臺灣開闢了第一站，雍正九年笨港設縣後，更發展成為臺灣跟福建之間，往返運輸重要口岸。當時由中國運來布匹、酒、雜貨再轉運出口。雲、嘉、南地區生產的米、糖，擴大了笨港的功能。

臺灣以笨港地名的地方，有四個，分別在台東、彰化、雲林、嘉義。為了整理地籍，其他三個取消，留下雲林的笨港，就是現在建有朝天宮的北港。

148 五、笨港的安全

笨港的發展致人口增加舟車頻繁、為人民安居樂業，必須注意地方治安，笨港的防務，隨其地區發展增加兵力：福建閩浙總督郝玉麟合奏，為敬陳臺灣事「北路地方番社眾多，稽查宜嚴，官兵分防，不足以資防範，笨港汎兵宜歸陸路，設千總一員，兵一百五十人，分防笨港，笨港縣丞各給汎兵八名。不久又建議：「臺灣增水師協鎮標中、左、右三營，副將一員，住安平鎮汎，左營分住內海笨港汎守備一員，把總一員，兵二百三十名，武船三艘，砲台一座，烟墩一座」。從以上兵力配備，足以證明康熙、雍正年間笨港的重要。



圖四：乾隆五十二年刊印的「台灣地圖」，笨港縣丞署、「縣念」、「笨港前街」、「笨港後街」、「南港汎吩」、「鮫台」等都在笨港南岸。此地圖珍藏於國立·中央圖書館。

在民國四十年省文獻會出版胡傳（胡適的父親胡鐵花，時由清朝派在台東任公職、考證臺灣住軍云：光緒十八年（一八九二）五月二十七日「臺灣記錄」中，分別列出住兵的位置，其分佈：

前哨第一、二隊住嘉義西北四十里雲縣之斗六。

左哨第三、四隊住嘉義西北三十里之笨港。

右哨第五、六隊住嘉義西北二十五里之新港。

由上述三個哨所，六個汛隊的兵力配備，就可以證明當時雲、嘉地區進步與安全的重要，而笨港與新港斗六均在嘉義西北，三者相距只有十五里，就配備六個隊雖然沒有說明每個隊有多少人，也足證明對這個地區的重視。

從台北中央圖書館找到乾隆五十二年（一七八七）刊印的臺灣地圖，看起來不很精細，但是街道名稱、炮台位置，都記載甚詳。這是難能可貴之處。（圖四）

註：胡適的父親胡傳（一八四一至一八九五）字鐵花。號純夫。母馮順弟。鐵花一八九二年二月一日調台南任鹽官，不久又調台東任職，報到之前在上海候船時寫了一首詩：

「天風假我一船便，海上誰澄萬里清」。

一八九二年胡傳到臺灣任職。

一八九三年胡適同母親來台東。

一八九五一月胡適隨母親回中國。

一八九五年秋，胡鐵花調回廈門病死任所。

一文出《胡適傳》

（未完待續）.....